



ptg

Comune di Tallia

Provincia di Arezzo

Arch. Pierfrancesco Prospari

Arch. Filippo Lazzarini

Dott. Gedi Franco Bulgarelli

Ing. Gilberto Farselli

Dott. Claudio Cammillini

Geom. Angelo Talli

Geom. Piero Baldini

Il Responsabile del Servizio Urbanistica:

Geom. Piero Baldini

Il Responsabile dell'Area Topografica:

Geom. Angelo Talli

L'Assessore all'Urbanistica:

Dott. Claudio Cammillini

Il Sindaco:

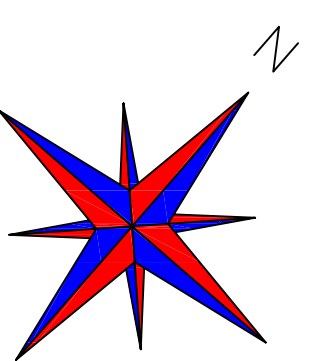
Ing. Gilberto Farselli

Indagini geologiche:

Dott. Gedi Franco Bulgarelli

I progettisti:

Arch. Pierfrancesco Prospari
Arch. Filippo Lazzarini













CARTA DELL'USO DEL SUOLO

2

Scala 1:10.000
dicembre 2003

PIANO STRUTTURALE

LEGENDA

-  10a1 Fondovalle simili
-  9a Colli densi e continui
-  8b Colli a macchia di leopardo interni al bosco
-  8a1 Colli dell'Alto Casentino
-  8a2 Colli della piccola proprietà contadina
-  10b Colli della piccola proprietà attorno agli aggregati
-  11a Pascoli naturali
-  11b Aree coltivate
-  Aree incolte
-  Centri abitati

