



I progettisti:
Arch. Pierfrancesco Prosperi
Arch. Filippo Lazzerini

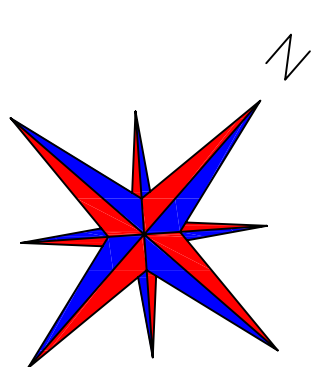
Indagini geologiche:
Dot. Gadi Franco Bulgarelli

Il Sindaco:
Ing. Gilberto Farsetti

L'Assessore all'Urbanistica:
Dot. Claudio Camminelli

Il Responsabile dell'Area Tecnica:
Geom. Angelo Talini

Il Responsabile del Servizio Urbanistica:
Geom. Piero Boddini



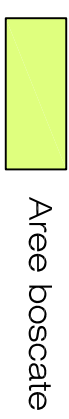
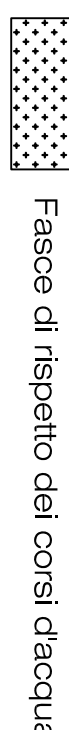


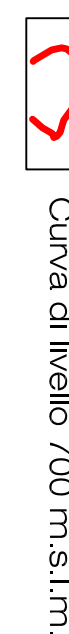

CARTA DEI VINCOLI SOPRAORDINATI

5

scala 1:10.000
dicembre 2003

PIANO STRUTTURALE

LEGENDA

-  Aree boscate
-  Fasce di rispetto dei corsi d'acqua
-  Vincolo archeologico
-  Zone escluse dal vincolo idrogeologico
-  Curva di livello 700 m s.l.m.
-  Curva di livello 1.200 m s.l.m.

